


DATI GITA COME ARRIVARE PARTENZA CARATTERISTICHE VARIANTE STORIA ROADBOOK ALTIMETRIA FOTO

DATI DELLA GITA		Percentuale Lunghezza
Lunghezza complessiva	54,29 km	100%
Dislivello in salita	372 Hm	
Dislivello in discesa	3162 Hm	
Elevazione massima	2264 m	
Asfalto	6,15 km	11,3%
Pista ciclabile asfaltata	10,92 km	20,1%
Sterrato	28,04 km	51,7%
Bosco/prato/sentiero	0,10 km	0,2%
Sentiero, single track	0,13 km	0,2%
Spingere, portare	0,00 km	0,0%
Impianti di risalita	8,93 km	16,5%

TEMPO TOTALE		Tempo guida senza pause
A 10 km/h di media	5 Ore 26 min	
A 12 km/h di media	4 Ore 31 min	
A 14 km/h di media	3 Ore 53 min	
A 16 km/h di media	3 Ore 24 min	
A 18 km/h di media	3 Ore 01 min	
A 20 km/h di media	2 Ore 43 min	

COME ARRIVARE E LUOGO DI PARTENZA	
Come arrivare:	Partenza:
Monaco A8 direzione Salisburgo - uscita 101 - Inntal A93 - in direzione di Innsbruck/Kufstein - percorso da seguire per la A12 - poi A13/E45 - poi A22 con uscita a Bressanone - Val Pusteria Brunico dopo Dobbiaco - a destra SS51 per Cortina d'Ampezzo.	Partenza dal parcheggio della stazione degli Autobus di Cortina.



















VALUTAZIONE GITA		
Difficoltà complessiva	2,6	●●●○○
Difficoltà in salita	2,1	●●○○○
Difficoltà in discesa	3,3	●●●○○























CONDIZIONE FISICA		
Condizione complessiva	3,0	●●●○○
Dislivello complessivo	2,0	●●○○○
Lunghezza complessiva	4,0	●●●○○
Elevazione massima	4,0	●●●○○

TECNICA DI GUIDA		
Tecnica di guida	2,3	●●○○○
Superficie	2,2	●●○○○
Elevaz. media in salita	2,0	●●○○○
Elevaz. media in discesa	3,0	●●●○○


PROFILO EMOZIONALE		
Panorama	5,0	●●●●●
Divertimento	5,0	●●●●●

ROADBOOK									
No.	KM	Prossimo	Quota	Simb	Descrizione luogo	Indicazione	Per-corso	Tempo 22 km/h	Tempo 10 km/h
1	0,00	0,07	1227	↑	Partenza dalla stazione delle Corriere di Cortina	diritto direzione sud alla funivia Faloria	R -1% →	09:00	09:00
2	0,07	0,18	1226	↑	Svolta per la strada principale sul parcheggio	diritto alla stazione di partenza della funivia Faloria	R 1% →	09:00	09:00
3	0,24	1,36	1227	↑	Stazione di partenza della funivia Faloria	con la funivia Faloria alla stazione finale della funivia	X 15% ↑	09:00	09:01
4	1,60	1,23	1475	↖	Stazione di mezzo della funivia Faloria	cambiare funivia	X 45% ↑	09:04	09:09
5	2,83	0,07	2117	↖	Stazione finale della funivia Faloria	dietro al rifugio a sinistra sulla pista scendere	S 3% →	09:07	09:16
6	2,90	0,71	2119	↖	Svolta sulla strada sterrata sulla cima del Faloria vicino al rifugio	deviazione a sinistra in discesa	S -15% ↓	09:07	09:17
7	3,61	1,31	2012	↖	Svolta prima dell'impianto	scendere a sinistra sulla strada sterrata	S -14% ↓	09:09	09:21
8	4,92	1,63	1841	↖	Svolta al sentiero 212	a destra seguire la strada sterrata	S -9% ↓	09:13	09:29
9	6,56	0,08	1686	↑	Incrocio con il Passo Tre Croci al ristorante Rio Gere	attraversare la strada per la partenza della seggiovia Cristallo	S 2% →	09:17	09:39
10	6,64	1,82	1687	↑	Stazione di partenza della seggiovia Cristallo	con la seggiovia alla stazione finale Cristallo	X 30% ↑	09:18	09:39
11	8,46	0,18	2230	↖	Stazione finale della seggiovia Cristallo	a sinistra in discesa sul 203 Val Padeon Passo 3 Croci Rio Gere	S -20% ↓	09:23	09:50

ROADBOOK									
No.	KM	Pro-simo	Quota	Simb	Descrizione luogo	Indicazione	Per-corso	Tempo 22 km/h	Tempo 10 km/h
12	8,64	0,54	2191		Svolta alla forcella Staunies	stretto a sinistra 203 Val Padeon 205 Forcella Zumeles	S -14% 	09:23	09:51
13	9,18	0,04	2109		Svolta al 203 Passo Tre Croci Rio Gere	diritto 203 Val Padeon	S 3% 	09:25	09:55
14	9,21	0,13	2110		Svolta dopo 20 m	deviazione a destra sul sentiero	P -9% 	09:25	09:55
15	9,34	0,71	2098		Incrocio che svolta al 205 Forcella Zumeles	a destra in discesa sul 203 Val Padeon	S -11% 	09:25	09:56
16	10,06	3,45	2019		Svolta all'impianto	diritto 203 Val Padeon	S -9% 	09:27	10:00
17	13,50	0,65	1699		Svolta al 202 Val Pomagagnon Val Granda	diritto passare la sbarra 203 rifugio Ospitale	S 1% 	09:36	10:21
18	14,15	1,61	1703		Svolta al sentiero Coi Col dei Stonbe	diritto 203 rifugio Ospitale	S -14% 	09:38	10:24
19	15,77	0,30	1470		Svolta sulla strada forestale	diritto in discesa	S -2% 	09:42	10:34
20	16,06	0,21	1470		Imbocco della vecchia ferrovia e svolta al Cimabanche 200	a sinistra diritto Fiames Cortina	S -0% 	09:43	10:36
21	16,27	1,17	1470		Svolta alla vecchia stazione di Ospitale	diritto	S -2% 	09:44	10:37
22	17,44	0,52	1442		Svolta strada sterrata	diritto in discesa	S -3% 	09:47	10:44
23	17,97	2,75	1426		Svolta al percorso bike 4 Podestagno Pian de Loa	diritto avanti seguire la vecchia ferrovia	S -3% 	09:48	10:47























ROADBOOK									
No.	KM	Pro-simo	Quota	Simb	Descrizione luogo	Indicazione	Per-corso	Tempo 22 km/h	Tempo 10 km/h
24	20,71	0,40	1347		Incrocio con il sentiero svolta Ferratas Strobel Albergo Fiames	diritto 208 Cortina	S -2% 	09:56	11:04
25	21,11	0,19	1339		Svolta strada sterrata	diritto	S -0% 	09:57	11:06
26	21,31	0,68	1338		Svolta con il sentiero Punta Fiames dopo la vecchia stazione di Fiames	diritto in discesa sentiero bike 1/6 Cortina Borca Calalzo	S -3% 	09:58	11:07
27	21,98	0,32	1317		Svolta con il sentiero Bike 1/4 Fiames Cianderou	diritto in discesa seguire la ciclabile sino a Cortina	S -3% 	09:59	11:11
28	22,31	0,38	1308		Svolta	diritto	S -3% 	10:00	11:13
29	22,68	0,78	1296		Incrocio con l'inizio dell'asfalto	diritto al lato destro	R -3% 	10:01	11:16
30	23,46	0,23	1274		Incrocio con la strada che svolta a Chiave	diritto	R -4% 	10:03	11:20
31	23,69	0,10	1265		Svolta dalla ciclabile	deviazione a destra in discesa al negozio bike e strada principale	W -7% 	10:04	11:22
32	23,79	0,02	1258		Imbocco della strada principale al negozio Bike	a sinistra seguire la strada	A -5% 	10:04	11:22
33	23,81	0,08	1257		Svolta a Cadin	diritto avanti	A -1% 	10:04	11:22
34	23,90	0,86	1256		Svolta dalla strada principale	deviazione a destra Via del Castello	R -5% 	10:05	11:23























ROADBOOK

No.	KM	Pros- simo	Quota	Simb	Descrizione luogo	Indicazione	Per- corso	Tempo 22 km/h	Tempo 10 km/h
35	24,76	0,10	1213		Svolta da Via del Castello	deviazione a destra Via Marangoni	R-8% 	10:07	11:28
36	24,86	0,36	1205		Imbocco	a destra Via dello Stadio	R 2% 	10:07	11:29
37	25,22	2,14	1211		Stazione di partenza della funivia Tofana	con la funivia Faloria alla stazione finale della funivia	X 23% 	10:08	11:31
38	27,36	0,07	1766		Stazione finale Tofana	dopo l'uscita a destra attraverso il sottopassaggio	S-5% 	10:14	11:44
39	27,43	0,79	1763		Col Drusciè svolta al 413 Lago Ghedina Ronco	a sinistra sulla strada sterrata 411 pie Tofana	S-13% 	10:14	11:44
40	28,22	0,18	1661		Svolta alla strada sterrata al parcheggio e Forcella Posporcora	diritto	S-2% 	10:16	11:49
41	28,40	0,11	1658		Incrocio prima della seggiovia e del parcheggio	deviazione a destra sulla seggiovia	S 4% 	10:17	11:50
42	28,51	1,05	1662		Stazione di partenza della seggiovia Piè Tofana	diritto con la seggiovia alla stazione finale	X 36% 	10:17	11:51
43	29,56	1,44	2086		Stazione finale della seggiovia rifugio Duca d'Aosta	deviazione a sinistra in discesa sentiero bike	S-11% 	10:20	11:57
44	31,01	1,11	1924		Imbocco della strada asfaltata svolta al rifugio Dibona	stretto a sinistra in discesa Piè Tofana	R-10% 	10:24	12:06
45	32,12	0,68	1807		Svolta 405 Piè Tofana	a destra diritto in discesa	R-9% 	10:27	12:12























ROADBOOK

No.	KM	Pros- simo	Quota	Simb	Descrizione luogo	Indicazione	Per- corso	Tempo 22 km/h	Tempo 10 km/h
46	32,80	0,58	1748		Inizio sterrato	diritto	R-8% 	10:29	12:16
47	33,38	1,52	1698		Imbocco della strada	deviazione a destra in direzione Passo Falzarego	A 2% 	10:31	12:20
48	34,91	1,46	1722		Cianzope svolta 5 Torri Averau Nuvolau	diritto seguire la strada	A 7% 	10:35	12:29
49	36,37	0,77	1824		Svolta forcella Col dei Bos Val Travenanzes	diritto seguire la strada in salita	A 7% 	10:39	12:38
50	37,15	0,35	1880		Svolta prima del tornante a destra	deviazione a sinistra seggiovia 5 Torri	S-1% 	10:41	12:42
51	37,50	1,33	1877		Stazione di partenza seggiovia 5 torri	diritto con la seggiovia alla stazione finale	X 21% 	10:42	12:45
52	38,84	0,22	2255		Stazione finale seggiovia Cinque Torri Rifugio Scoiattoli	diritto 439 Nuvolau Averau	S 4% 	10:45	12:53
53	39,06	0,29	2263		Svolta dal sentiero sterrato alla Forcella Averau	a sinistra in discesa al rifugio 5 Torri	S-19% 	10:46	12:54
54	39,35	0,11	2206		Incrocio sentiero Rifugio Scoiattoli Passo Giau 443	diritto in discesa	S-21% 	10:47	12:56
55	39,46	0,40	2184		Svolta sentiero Passo Giau	diritto in discesa seguire la strada sterrata	S-10% 	10:47	12:56
56	39,86	0,07	2143		Svolta rifugio Scoiattoli Palestra di roccia rifugio Cinque Torri	diritto in discesa	S-17% 	10:48	12:59

ROADBOOK									
No.	KM	Pros- simo	Quota	Simb	Descrizione luogo	Indicazione	Per- corso	Tempo 22 km/h	Tempo 10 km/h
57	39,94	0,12	2131		Imbocco della strada asfaltata al rifugio Cinque Torri	a sinistra diritto in discesa 439 Cianzopè 437 Ponte de Ru Curto	R -12% 	10:48	12:59
58	40,06	1,02	2116		Svolta 439 Cianzopè 437 Croda da Lago	diritto in discesa Bain de Dones	R -9% 	10:49	13:00
59	41,07	1,34	2028		Svolta sentiero 425 lato destro	a destra in discesa	R -13% 	10:52	13:06
60	42,41	0,77	1864		Incrocio sentiero 439	avanti diritto in discesa	R -11% 	10:55	13:14
61	43,18	0,38	1780		Svolta alle sbarre	diritto in discesa	R -12% 	10:57	13:19
62	43,56	0,71	1735		Svolta dalla strada asfaltata	stretto a destra sulla strada sterrata	R -9% 	10:58	13:21
63	44,27	0,44	1678		Attenzione, frana	diritto salire seguendo il torrente	S -1% 	11:00	13:25
64	44,71	0,58	1679		Bivio	diritto a sinistra	S -4% 	11:01	13:28
65	45,29	1,24	1656		Imbocco della strada del Passo Giau	a sinistra in discesa	A -9% 	11:03	13:31
66	46,53	0,12	1545		Svolta al sentiero sterrato 424 Cianzopè Bain de Dones Passo Falzarego	a destra seguire la strada	A -6% 	11:06	13:39
67	46,65	0,46	1537		Svolta a Malga Peziè de Parù	diritto seguire la strada	A -5% 	11:07	13:39

ROADBOOK									
No.	KM	Pros- simo	Quota	Simb	Descrizione luogo	Indicazione	Per- corso	Tempo 22 km/h	Tempo 10 km/h
68	47,11	0,13	1515		Svolta a Malga Peziè de Parù	diritto seguire la strada	A -3% 	11:08	13:42
69	47,24	0,25	1511		Svolta dalla strada	a destra passare la sbarra 434 rifugio Croda da Lago Val de Formin	S -4% 	11:08	13:43
70	47,49	1,71	1501		Bivio dopo il ponte 434 Croda da Lago Alpe del Formin	a sinistra al lago d'Ajal	S -1% 	11:09	13:44
71	49,21	0,58	1482		Imbocco della strada sterrata al rifugio con le fontane svolta al 431 Beco d'Ajal	deviazione a sinistra in discesa Campo Lago d'Ajal	S -13% 	11:14	13:55
72	49,78	0,70	1404		Imbocco strada sterrata svolta al rifugio Pocol Lago d'Ajal	diritto 430 Campo Mortisa	S -13% 	11:15	13:58
73	50,48	0,27	1320		Incrocio al pannello informativo svolta 430 Lago Panozes Campo	deviazione a sinistra attraversare la sbarra 428 Mortisa	S -3% 	11:17	14:02
74	50,75	0,25	1310		Svolta al sentiero sulla destra	a destra in discesa	S -12% 	11:18	14:04
75	51,00	1,32	1280		Svolta al sentiero 451 Campo di Sotto	diritto 428 Mortisa	S -3% 	11:19	14:05
76	52,32	0,21	1236		Inizio dell'asfalto presso le case	destra	R 3% 	11:22	14:13
77	52,52	0,33	1244		Incrocio	diritto	R -2% 	11:23	14:15
78	52,86	0,16	1237		Svolta a Meleres	diritto in discesa	R -1% 	11:24	14:17

ROADBOOK

No.	KM	Pros- simo	Quota	Simb	Descrizione luogo	Indicazione	Per- corso	Tempo 22 km/h	Tempo 10 km/h
79	53,01	0,42	1235		Svolta dalla strada	deviazione a destra in discesa	R -12% 	11:24	14:18
80	53,43	0,06	1189		Imbocco	a sinistra al ponte	R 2% 	11:25	14:20
81	53,49	0,08	1190		Imbocco della strada	a destra attraverso il ponte	A 3% 	11:25	14:20
82	53,57	0,18	1192		Svolta al sentiero sterrato dopo il ponte	diritto seguire la strada	A 2% 	11:26	14:21
83	53,75	0,08	1196		svolta	a sinistra a senso unico dopo 50m	R 11% 	11:26	14:22
84	53,84	0,05	1206		Incrocio a Cortina presso la Pizzeria Porto Rotondo	diritto sulla zona a traffico limitato Via del Parco	R 8% 	11:26	14:23
85	53,88	0,03	1210		Imbocco nella strada pedonale	a sinistra alla Chiesa	R 6% 	11:26	14:23
86	53,92	0,11	1212		Svolta prima della chiesa	destra	R 6% 	11:27	14:23
87	54,03	0,10	1218		Imbocco via 29 maggio	diritto	R 7% 	11:27	14:24
88	54,13	0,08	1225		Imbocco della strada principale Via Guglielmo Marconi prima del grande parcheggio	sinistra	A 0% 	11:27	14:24
89	54,21	0,02	1225		Svolta dalla strada	a destra sul grande parcheggio e a sinistra per la vecchia stazione	R 6% 	11:27	14:25

ROADBOOK

No.	KM	Pros- simo	Quota	Simb	Descrizione luogo	Indicazione	Per- corso	Tempo 22 km/h	Tempo 10 km/h
90	54,22	0,07	1226		Imbocco al parcheggio	a sinistra per la vecchia stazione	R 1% 	11:27	14:25
91	54,29	0,00	1227	●	Arrivo al parcheggio della stazione delle Corriere di Cortina	Fine del giro	R 0% 	11:28	14:25

UFFICIO TURISTICO

Nome	Indirizzo	Telefono	E-mail	Internet
Tourist Office Cortina d'Ampezzo	Marconi Str. 15 b - 32043 Cortina d'Ampezzo	+39 0436 866252		www.dolomites-world.com

BIKE HOTELS				
Nome	Indirizzo	Telefono	E-mail	Internet
HOTEL AMBRA - MEUBLÉ	Via XXIX Maggio, 28, 32043 Cortina d'Ampezzo (BL)	+39 0436.867344	hambra.Cortina@dolomiti.org	hotelambracortina.it
HOTEL ANCORA	Corso Italia, 62 32043 Cortina d'Ampezzo (BL)	+39 0436 3261	info@hotelancora-Cortina.com	www.hotelancora-Cortina.com
HOTEL BELLEVUE	Corso Italia, 197 32043 Cortina d'Ampezzo (BL)	+39 0436 883400	hbellevue.Cortina@dolomiti.org	www.bellevuecortina.com
HOTEL EUROPA	Corso Italia, 207 32043 Cortina d'Ampezzo (BL)	+39 0436 3221	heuropa@sunrise.it	www.hoteleuropa-cortina.it
PARK HOTEL FALORIA	Zuel di Sopra, 46 32043 Cortina d'Ampezzo (BL)	+39 0436 2959	info@hotel-faloria.it	www.parkhotelfaloria.it
HOTEL PARK VICTORIA	Corso Italia, 1 32043 Cortina d'Ampezzo (BL)	+39 0436 3246	info@hotelvictoria-Cortina.com	www.hotelvictoria-cortina.com
HOTEL AQUILA	Corso Italia, 168 32043 Cortina d'Ampezzo (BL)	+39 0436 2618	info@aquilacortina.com	www.aquilacortina.com
HOTEL ARGENTINA	Loc. Pocol, 44 32043 Cortina d'Ampezzo (BL)	+39 0436 5641	info@hotelargentinacortina.it	www.hotelargentinacortina.it
SPORT HOTEL BARISSETTI	Via dello Stadio, 28 32043 Cortina d'Ampezzo (BL)	+39 0436 2491	info@hotelbarisetti.it	www.sporthotel-cortina.it
CORNELIO MEUBLE'	Via Gen. Cantore, 1, 32043 Cortina d'Ampezzo (BL)	+39 0436 2232	info@hotelcornelio.com	www.hotelcornelio.com
HOTEL DES ALPES	Via La Vera, 2 32043 Cortina d'Ampezzo (BL)	+39 0436 862021	desalpes.Cortina@dolomiti.org	www.desal-pescortina.it

BIKE HOTELS				
HOTEL FRANCE-SCHI PARK	Via C. Battisti, 86 32043 Cortina d'Ampezzo (BL)	+39 0436 867041	info@franceschi-parkhotel.eu	www.franceschi-parkhotel.eu
IMPERO MEUBLÉ	Via C. Battisti, 66 32043 Cortina d'Ampezzo (BL)	+39 0436 4246	hotelimpero.Cortina@dolomiti.org	www.hotelimpero-cortina.it
HOTEL NORD	Via La Vera, 10 32043 Cortina d'Ampezzo (BL)	+39 0436 4707	hnord.Cortina@dolomiti.org	www.nordhotel-cortina.it
OLIMPIA MEUBLÉ	Largo delle Poste, 37, 32043 Cortina d'Ampezzo (BL)	+39 0436 3256	holimpia.Cortina@dolomiti.org	www.hotelolimpiacortina.com
HOTEL PANDA	Via Roma, 64 32043 Cortina d'Ampezzo (BL)	+39 0436 860344	info@hotelpanda-cortina.com	www.hotelpanda-cortina.com
PICCOLO POCOL	Loc. Pocol 48 32043 Cortina d'Ampezzo (BL)	+39 0436 2602	hpocol@tin.it	www.pocol.it
HOTEL REGINA	Via del Castello, 1 32043 Cortina d'Ampezzo (BL)	+39 0436 2797	regina@dolomiti.it	www.hotelregina-cortina.com
MEUBLÉ ROYAL	Via Stazione, 2 32043 Cortina d'Ampezzo (BL)	+39 0436 867045	royal.Cortina@dolomiti.org	www.hotelroyal-cortina.it
HOTEL TRIESTE	Via Majon, 28 32043 Cortina d'Ampezzo (BL)	+39 0436 2245	htrieste.Cortina@dolomiti.org	www.hoteltriestecortina.it
MEUBLÉ VILLA ALPINA	Via Roma, 72 32043 Cortina d'Ampezzo (BL)	+39 0436 2418	valpina.Cortina@dolomiti.org	www.villaalpina.it
MEUBLÉ ASTORIA	Largo delle Poste, 11, 32043 Cortina d'Ampezzo (BL)	+39 0436 2525	info@hotelastoria-cortina.it	www.hotelastoria-cortina.it

FUNIVIE				
Nome	Indirizzo	Telefono	E-mail	Internet
Faloria-Cristallo-Miestres		+39 0436 2517		www.cortinacube.it
Col Drusciè		+39 0436 5052		www.freccianelcielo.com
Tofana		+39 0436 861263		www impiantocortina.it
5 Torri		+39 0436 2863		www.lagazuoi-5torri.dolomiti.org
E'pronto il bike and Trekking Pass				www.dolomiti.org

SPIEGAZIONE DEI SEGNI PER LA DIFFICOLTÀ
Difficoltà complessiva composta da difficoltà salita (60%), difficoltà discesa (40%)
Difficoltà salita composta da distanza totale in salita (30%), dislivello totale in salita (30%), superficie in salita (10%), pendenza media in salita (25%), elevazione massima (5%).
Difficoltà in discesa composta da distanza totale in discesa (10%), dislivello totale in discesa (10%), superficie in discesa (50%), pendenza media in discesa (30%).
Condizione composto da distanza totale (40%), dislivello totale in salita (50%) ed elevazione massima (10%).
Tecnica guida composta da superficie (50%), pendenza media in salita (30%) e pendenza media in discesa (20%).
Panorama divertimento della guida: giudizio soggettivo del autore

SPIEGAZIONE DEI SEGNI DELLA SUPERFICIE E PENDENZA			
A = Strada asfaltata	↑	salita ripida	oltre + 15 %
R = Pista ciclabile asfaltata	↗	salita	fino + 14 %
S = Sterrato	→	piano	ca. +/- 4 %
W = Bosco/prato/sentiero	↘	discesa	fino - 19 %
P = Sentiero, Single Track	↓	discesa ripida	oltre - 20 %
T = Spingere, portare			
Percorso: Le percentuali indicano la pendenza media in salita (+) oppure in discesa (-) fino al prossimo punto del cammino.			
Tempo: Punto gita 1 = partenza. Sotto il tempo al relativo punto della gita a velocità di media massima (sinistra) e minima (destra).			

LODGES E RISTORANTI				
Nome	Indirizzo	Telefono	E-mail	Internet
Bar Freccia		+39 340 7967039		www.freccianelcielo.com
Rifugio Col Drusciè		+39 0436 862372		www.freccianelcielo.com
Baita Piè Tofana		+39 0436 4258		www.cortina.dolomiti.org
Rifugio Duca d'Aosta		+39 0436 2780		www.cortina.dolomiti.org
Rifugio 5 Torri		+39 0436 2902		www.lagazuoi-5torri.dolomiti.org
Rifugio Scoiattoli		+39 0436 867939		www.lagazuoi-5torri.dolomiti.org
Rifugio Averau		+39 0436 4660		www.lagazuoi-5torri.dolomiti.org
Rifugio Fedare		+39 437 720182		www.lagazuoi-5torri.dolomiti.org
Passo Giau		+39 346 0696745		www.lagazuoi-5torri.dolomiti.org
Malga Peziè de Parù		+39 0436 862068		www.peziede-paru.it
Rifugio Lago d'Ajal		+39 368 944299		www.cortina.dolomiti.org

BIKE GARAGE				
Nome	Indirizzo	Telefono	E-mail	Internet
Due & Due Cortina		+39 0436 4121		www.dueduecortina.com
Noleggio Morotto		+39 0436 862201		www.morotto.com
Cicli Cortina		+39 0436 867215		
Snow Service		+39 0436 862467		www.snowservice.it